

Viaggio in Turchia dal 27-07-09 al 29-08-09

Ho preparato questo viaggio per la Turchia, sbarcando in Grecia, visitando la zona delle “Meteore” e tutto il sud della Turchia dove ci sono tantissimi siti archeologici come “ Bergama- Efeso- Pamukkale- Aspendo fino ad arrivare alla montagna del “ Nemrut-Dagi “ in Anatolia Sudorientale ad una altezza di 2150 mt-slm, vicino ad Adiyaman, conserva i resti del santuario di re Antioco I° e fa parte del patrimonio Unesco. Siamo in 4 equipaggi Dante e Rosanna – Renzo e Alba chiara ed altri 2 amici di Dante che vengono da Brescia.

27-07-09 Lunedì km 462

Partiamo con Dante nel pomeriggio , facciamo cena a Pontecorvo ed arriviamo a Grottaminarda ci fermiamo per la notte, domani dobbiamo incontrarci con gli amici di Brescia alla prima area di servizio di Bisceglie

28-07-09 martedì km 290

Alle 8 si parte e alle 11 incontriamo questi amici ci presentiamo , poi proseguiamo il viaggio , andandosi a fermare a Mola di Bari sul mare pranziamo e visto che abbiamo abbastanza tempo con il mare molto invitante, ci facciamo un bel bagno, poi con calma siamo ripartiti arrivando al porto di Brindisi, dove ci sono dei piazzali per la sosta per chi deve imbarcarsi, noi ci dobbiamo imbarcare domani mattina.

29-07-09 mercoledì km 95

La notte trascorre tranquilla ma abbastanza rumorosa con tutto quel via vai di camion che si spostavano, alle 9,30 ci mettiamo in fila per salire a bordo, facendo camping-on-board, a me tocca un posto buono ,siccome si può stare nei camper mentre si viaggia, ho proprio la veduta mare. Alle 11 la nave salpa con destinazione Iugomenitza, il mare sembra una tavola da quanto è calmo, la nave fa scalo a Corfù ed arriviamo alle 20 in Grecia, una volta sbarcati imbocchiamo l'autostrada per Ioannina arrivando alle 22, troviamo un parking sul lago ci fermiamo per cenare e



dormire.




30-07-09 giovedì km 120

camping-on-load

traghetto


Ore 8 partenza per Kalambaka la strada è buona ma ci sono delle salite abbastanza impegnative per i nostri motori , comunque andiamo ad un passo di crociera, che ci permette di gustarsi il panorama. Arriviamo a Kalambaka , si presenta ai nostri occhi ,questi enormi massi sparsi in qua,e là, entriamo al Kalambaka camping ci sistemiamo e dopo pranzo si prende il bus che sale su fino alla Gran Meteora maggiore, le meteore sono dei massi con altezze enormi anche oltre 500mt ed in cima a questo cucuzzoli ci hanno costruito dei monasteri , sono 6, che alcuni sono visitabili , molto belli con tanti affreschi ,è la meteora, Agio Nikolaos ci sono molte cose da vedere, ed attrezzi che usavano per vivere in quei posti.



31-07-09 venerdì km 309

meteore


Ci spostiamo con i camper fino in cima alla montagna per gustarci il panorama di questo fenomeno naturale, che merita vederlo su da l'alto. Riprendiamo il nostro viaggio riscendendo a Kalambaka dove c'è un super mercato della Lidl facciamo un po' di spesa e poi via verso Trikala-Larissa arriviamo sul mar Egeo troviamo un bel posto sul mare per la pausa pranzo a Lithocoro proprio di fronte alla montagna Olimpos di 2817mt. Ci fermiamo per 2 ore, ed al momento della partenza mi accorgo che d'avanti perde acqua , controllo e vedo che perde il radiatore, chiamo Iveco di Grosseto, parlo con il capo officina ,dicendomi che mi devo rivolgere ad una officina Iveco, e che la più vicina da dove siamo è a 400km, a Kanakkalè in Turchia proprio sulla nostra strada, mi dice se la perdita non è eccessiva, aggiungendo ogni tanto acqua ce la posso fare.



monte Olimpos

1-08-09 sabato km422


Dopo essere rimasti lì per tutta la notte, avevo messo un recipiente per raccogliere l'acqua e liquido che usciva, 5 lt. In tutto, riempio il radiatore e partiamo con passo moderato, ogni tanto ci fermiamo rabbocco il radiatore ed arriviamo a circa 10 km da Kanakkalè si trova un buon posto sul mare dei Dardanelli e ci fermiamo lì per la notte, domani essendo domenica è tutto chiuso. Siamo fermi proprio sul bagnoasciuga della spiaggia, tiriamo fuori i tavoli per cenare tutti insieme. Ho fatto un giro fra gli scogli che ci sono ed ho visto che è pieno di "lampade" e molto grosse, così ci mettiamo al lavoro e ne facciamo un bel secchio, la serata trascorre tranquilla sullo stretto è un via vai di navi di tutte le dimensioni.



stretto dei dardanelli

2-08-09 domenica km752

Verso le 10 si decide di andare a Kanakkale per trovare dov'è officina Iveco, si chiede informazioni, troviamo il posto, c'è un bel piazzale e ci fermiamo, rimane proprio in riva al mare. Pranziamo, siccome a 30km c'è il sito archeologico della città di Troia, si decide di andarci a vederlo, si lascia il camper lì, e vado con Dante, in serata si rientra, e ci troviamo ad assistere ad un matrimonio, proprio di fronte a noi, qualcosa di bello da vedere, le donne cucinano le lampade che avevamo raccolto, ci facciamo una bella spaghiettata, i Turchi sono molto gentili, nel vederci la vicino, viene uno e ci invita a brindare con loro, c'erano alcuni che parlavano in italiano, così si è passato una bellissima serata fra musica e balli turchi




città di Troia

3-08-09 lunedì km 235

Alle 8 mi presento in accettazione, già sapevano del problema, Mariano che è un amico il capo officina Iveco di Grosseto aveva già predisposto il tutto, così alle 11 mi riconsegnavano il camper riparato ,con radiatore e valvola termostatica nuovi, con un spesa di 325 euro, abbastanza onesti. riprendiamo il viaggio arrivando a “Bergama” andando in un piazzale custodito “Otocamping” 15euro per notte tutto compreso.

4-08-09 martedì

Alle 5 del mattino un urlo mi fa saltare giù dal letto, è il mauzin che inizia a pregare e noi siamo proprio sotto al minareto , che con quell’ autoparlante fa un chiasso enorme, i cani abbaiano, i galli cantano, è una balla musica che non ci fa più dormire. La sera avevamo prenotato un pulmino per salire su alla necropoli, alle 8 arriva un turco amico di Dante ci dice che il pulmino è pronto, si esce e vediamo delle persone che spingono il mezzo per farlo partire, ci guardiamo e diciamo ,speriamo bene. Saliamo a bordo in 12 persone, i posti sono 9 , e si parte iniziamo a salire , ma sento che quel motore girava poco bene, dopo 4-5 km su in salita si sente un gran botto, fine della corsa, c’era l’amico di Dante che ci seguiva con un motorino, mi faccio riportare al camping, prendo il camper e torno su caricando tutti a bordo. Si arriva su in cima alla montagna dove c’è il sito e facciamo la nostra visita.



sito archeologico di Bergama

Si parte alla volta d Efeso anche questo è un grande sito archeologico Romano arriviamo verso le 15 che facciamo in tempo a visitarlo, anche qui ci sono molte cose da vedere,



sito archeologico di Efeso

Verso le 19 ripartiamo con destinazione “Pamukkale” altro sito Romano con delle acque termali favolose. Arriviamo verso le 21 troviamo un bellissimo campeggio con tanto di piscina e li mettiamo le ancore.

5-08-09 mercoledì km 00

Oggi lo prendiamo di riposo gustandoci questo bellissimo posto, dopo colazione a piedi saliamo su alle terme passando attraverso dei sentieri battuti, ammirando quelle vasche formate dal calcare in più livelli con un acqua azzurra come il cielo, è una meraviglia vedere queste bellezze fatte dalla natura.



Pamukkale



La sera ci facciamo una squisita cena ai bordi della piscina nel ristorante del camping, poi un bel bagno ristoratore, in quell’acqua che lascia una pelle liscia come quella di un bimbo di pochi mesi. Ritorniamo a vedere quello spettacolo di notte tutto illuminato, in più facevano i fuochi artificiali che rispecchiavano sull’acqua, una meraviglia da vedere.

6-08-09 giovedì km374

Alle 7 siamo già pronti per la partenza, andiamo verso sud ad Alanya, passiamo da Antalya, e poco dopo c’è un altro posto da vedere, un anfiteatro molto ben conservato di “Aspendo” lo visitiamo e proseguiamo per Alanya, anche qui troviamo un buon posto per fermarsi sul mare.



Aspendo



7-08-09 venerdì km 245

Oggi è una giornata di spostamento si parte alle 8 , ma dopo pochi km finisce la strada discreta, si inizia a trovare la strada con il fondo tutto rovinato , e troviamo delle salite e discese da fare in 2° marcia, qui ancora è la vecchia strada, come era quella della Calabria 50 anni fa, dal mare si va in cima alla montagna poi scende al mare e così via. Ci fermiamo ad Anamur per il pranzo , e dopo un po' di riposo si riprende il viaggio fermandosi a visitare una fortezza sul mare. Ci fermiamo a Silifke, oggi in tutto il giorno abbiamo fatto solo 240km.



Kizkalesi- fortezza Korycos



8-08-09 sabato km415

Si riparte da Silifke ,poco dopo ritroviamo la strada buona, oltre passiamo Adana , Gaziantep, fermadoci a Birecik sul l'Eufrate.

9-08-09 domenica km 94

Ormai ci sono rimasti poco più di 100km per arrivare alla meta, così ripartiamo per strade un po' sconnesse e molto deserte ,per come si presenta anche l'ambiente, questa è la zona dei curdi, si arriva a Kahta , un pulmino ci fa delle segnalazioni, ci fermiamo per sentire cosa vuole, e lui ci fa capire dove si può andare a parcheggiare, lo seguiamo e ci porta in un cortile dove ci sono già 2 camper italiani. Parlano un po' di italiano , noi chiediamo di voler andare a visitare la montagna dove c'è il santuario di re Antioco. Ci dicono che nel pomeriggio c'è proprio questa escursione così parcheggiamo i camper ,si pranza un po' prima ed alle 13 siamo già pronti per la partenza. È a circa 40km e durante il viaggio si incontra varie cose da vedere, monumento di Karakus con dei colonnati con sopra delle aquile scolpite, il ponte romano "cendere bridge", poi si inizia a salire per certe strade sterrate molto ripide che in alcuni tornanti tocca fare manovra da quanto girano a

stretto, arrivando al campo base quota 1950 mt. da lì c'è camminare per circa un km molto in salita, per chi non ce la fa c'è il servizio a pagamento a dorso del ciuco, una volta arrivati fin lassù si domina tutto, e ci si domanda come avranno fatto a fare tutto ciò, ci sono delle statue di teste in pietra che raffigurano vari significati, enormi, ad essere lì a quell'altezza.



nemrut-dag



Verso le 21 si rientra a Kahta un po' stanchi, ma contenti per aver visto tutto ciò,

10-08-09 lunedì km415

Stamani si parte per la cappadocia , la strada è un disastro è tutta un cantiere di lavoro fino Guron, sembra di viaggiare nel deserto, ogni tanto in qualche vallata si trova delle oasi di piante da frutta, questa è una zona poco raccomandabile, troviamo un buon posticino per il pranzo ,ci fermiamo dopo si vorrebbe fare un riposino, ma arriva la polizia, ci invita ad andare via, perché in quella zona a fermarsi ci dicono che è molto pericoloso, così riprendiamo il cammino arrivando al paese di Pinarbarsi li facciamo sosta per la notte.

11-08-09 martedì km172

La notte trascorre tranquilla, siamo proprio nella piazza del paese, ma alle 5 con estrema puntualità, il mauzin inizia a pregare ad alta voce, così ci sveglia tutti. Alle 8 si parte per kaiseri una bella città con tanto di cittadella, bazar e vari monumenti, arriviamo alle 10, decidiamo di fermarsi a visitarla.



Kaiseri



Facciamo un po' di spese ,poi riprendiamo la marcia verso Goreme il centro della Cappadocia a Urgup ci fermiamo per il pranzo, arrivando a Goreme alle 15 giriamo un po' per trovare un camping, e dopo aver chiesto per il posto, al "bel vedere" era tutto pieno , troviamo posto al "Goreme Camping" sistemiamo i camper poi andiamo in centro dove ci sono le agenzie che fanno il tour della zona, ci prenotiamo per la mattina seguente.

12-08-09 mercoledì km 00

Alle 6 del mattino ci svegliano le mongolfiere che partono a decine proprio da dietro il camping. Ci alziamo e cominciamo a visitare il museo di Goreme, e i dintorni ci sono dei camminamenti segnalati per vedere, gli antichi insediamenti, verso le 11 si parte per "Selve" dove ci sono i camini delle fate, delle fabbriche di ceramiche e tappeti, pranziamo, poi visitiamo una zona chiamata "Valle dell'amore" , e tante altre cose. Si rientra verso le 20 al camping.



Valle dell'amore



mongolfiere in veduta panoramica



camini delle fate

13-08-09 giovedì km 250

Dopo aver fatto il giro panoramico in mongolfiera, al rientro partiamo per "derinkuyu" , c'è da visitare una città sotterranea, con Dante ci andiamo gli altri soffrono di claustrofobia , è interessante vederla. Ripartiamo per il lago salato , ma per strada dopo Sereflikdkisar Dante non aveva chiuso bene la finestra della mansarda, gli vola via, troviamo sulla strada un distributore dove c'è anche un buon ristorante, ci fermiamo per cercare di tamponare in qualche modo, la finestra, ci fermiamo lì , gustandoci una bella cena alla turca.



14-08-09 venerdì km438


Riprendiamo l'autostrada direzione Istanbul, i miei compagni vanno molto piano, hanno paura di riprendere un'altra multa per la velocità, e così più di 70/80 non vanno, si arriva all'uscita di Duzce, e per baracchino chiedo se va bene di andare a passare il ferragosto sul Mar Nero, va bene dicono, così si esce ed andiamo al paese di "Akcakoca" si trova un bel campeggio, con tanto di piscina, ci siamo solo noi, piazziamo i camper, e ci rilassiamo un po'.

15-08-09- sabato km00

Stamani ci si riposa, fatto colazione ci facciamo una bella camminata lungo mare, che a un colore di blu molto forte, a mezzogiorno ci facciamo una bella grigliata come abitudine nostra, e pranziamo tutti assieme. Nel pomeriggio si chiama un taxi per farci portare in centro, è un bel posto, ci facciamo un gran gelato ed in serata ci facciamo riportare al camping.



lago salato



marNero

16-08-09 domenica km267

Partiamo per Istanbul verso le 7, arrivando verso le 11, il traffico è caotico, Dante ferma un taxi, per farci accompagnare nella zona delle moschee, dove ci sono dei parcheggi, troviamo sistemazione proprio sul mare, sotto la moschea di Santa Sofia, (N 41°01'01,79"E 28°59'03;37") facciamo pranzo, poi incominciamo la visita, prima del TopKapi il palazzo dove c'è il famoso diamante chiamato dei 3 cuccchiai, le stanze dell'Arem, i giardini, la terrazza da dove c'è una vista sul Bosforo bellissima, la moschea Blu, e la grande cisterna, che era un deposito per l'acqua di

Istambul grandissimo , giù dentro è molto bello ci sono tantissime colonne con delle statue con



tante raffigurazioni, in serata si rientra ai camper

17-08-09 lunedì km 00

La notte è stata tranquilla ma un po' rumorosa, riprendiamo la nostra visita alla moschea di Santa Sofia, al Gran Bazar, dove c'è di tutto, e nel pomeriggio prendiamo un pulmino per andare a fare il giro della città, traversiamo il ponte di Galata, andiamo alla torre dei Genovesi, che di lassù c'è un panorama di Istanbul meraviglioso, saliamo su la parte alta della città vedendo dei panorami bellissimi, in serata tramite quelli che organizzano queste piccole escursioni ci portano a cenare in un ristorante molto grazioso, mangiando molto bene, con poca spesa.



18-08-09 martedì km324 Istanbul

torre dei genovesi

ristorante

Stamani era programmato di fare un giro sul Bosforo con il battello, ma non c'è stata adesione per farlo, così abbiamo deciso di ripartire, per uscire da Istanbul è stata un po' dura, ma poi tutto bene, ci fermiamo al paese di Ayenic Lik proprio sulla spiaggia ci facciamo un bel bagno ,si fa pranzo e dopo un riposino si riparte arrivando in Grecia ad Alexandropoli.

19-08-09 mercoledì km 556

Oggi la giornata di spostamento è lunga e fa un gran caldo, a Salonicco ci fermiamo per il pranzo, si mette Dante al comando, ma arrivando a Florina in Macedonia , si intriga un po' , così si va a vedere un po' di poderi della zona, si ritrova la strada principale, ed arriviamo quasi vicino al confine Albanese, ci fermiamo in un camping a Ohrid.

20-08-09 giovedì km 315

Si voleva rimanere una giornata qui sul lago, ma il posto non piace, così si riprende la via del ritorno, alla frontiera con l'Albania abbiamo un po' di problemi, ma poi risolviamo, con un albanese che parlava in italiano. Le strade sono molto disastrose, da Elbasan ci tocca passare per Durazzo , perché per Tirana con i camper non si può passare, si cerca di uscire quanto prima dall'Albania ma le strade che portano al confine sono piene di buche e strette che più di 30/40 km

ora non si cammina, dopo Scoder la strada è pessima fino al confino, si entra in Montenegro alle 21, ci fermiamo poco dopo.

21-08-09 venerdì km 148

La strada continua ad essere brutta e stretta, che quando si incrocia un autotreno a volte ci tocca fare retromarcia per scambiarsi. Arriviamo a Kotor un bellissimo posto è su un fiordo di mare, ci si vorrebbe stare un paio di giorni ma non troviamo posto, così si prosegue fino a Kamenag si trova un piccolo camping e ci fermiamo lì.



22-08-09 sabato km 00

Kotor

Kamenag


Trascorriamo la giornata fra bagni e passeggiate, fa un gran caldo nel camper segna 41°

23-08-09 domenica km 64

Si decide di andare a Dubrovnik che rimane vicino arriviamo alle 10 troviamo il camping "Solitudo" un bel campeggio ma molto caro, ci sistemiamo e nel pomeriggio con il bus andiamo in centro, che è molto bello, e c'è tanta gente.



Dubrovnik



camping



25-08-09 lunedì km 401

Si parte per andare a visitare il parco di Krka , un bellissimo parco dove ci son molte cascate d'acqua, poi ci fermiamo per la notte ad un campeggio sul mare a Lukovo-Sugar.



26-08-09 martedì km 102

Krka

Lukovo-sugar

Si rimane in campeggio fino le 11, poi ci si muove ci fermiamo per il pranzo sul mare e raccogliamo molte lampare , poi ci portiamo a Novi Vinodolski al camping “Punta Povile” questo camping è il punto di riferimento per quando si rientra dalle ferie, ci piazziamo

27-28-08-09 mercoledì giovedì km 00



Si fa vita di mare.

29-30/ 08-09 km 752

Ripartiamo per l'Italia ci fermiamo a Trieste da degli amici, poi salutiamo i nostri compagni di viaggio e puntiamo verso casa, è stato un bel viaggio abbiamo visto molte cose belle e tutto sommato ,ci è andata abbastanza bene.



NemRut-Dagi



Cappadocia a Urgup



Pumakkale piscine



veduta di Dubrovnik



Biblioteca ad Efeso



Kizkalesi la fortezza

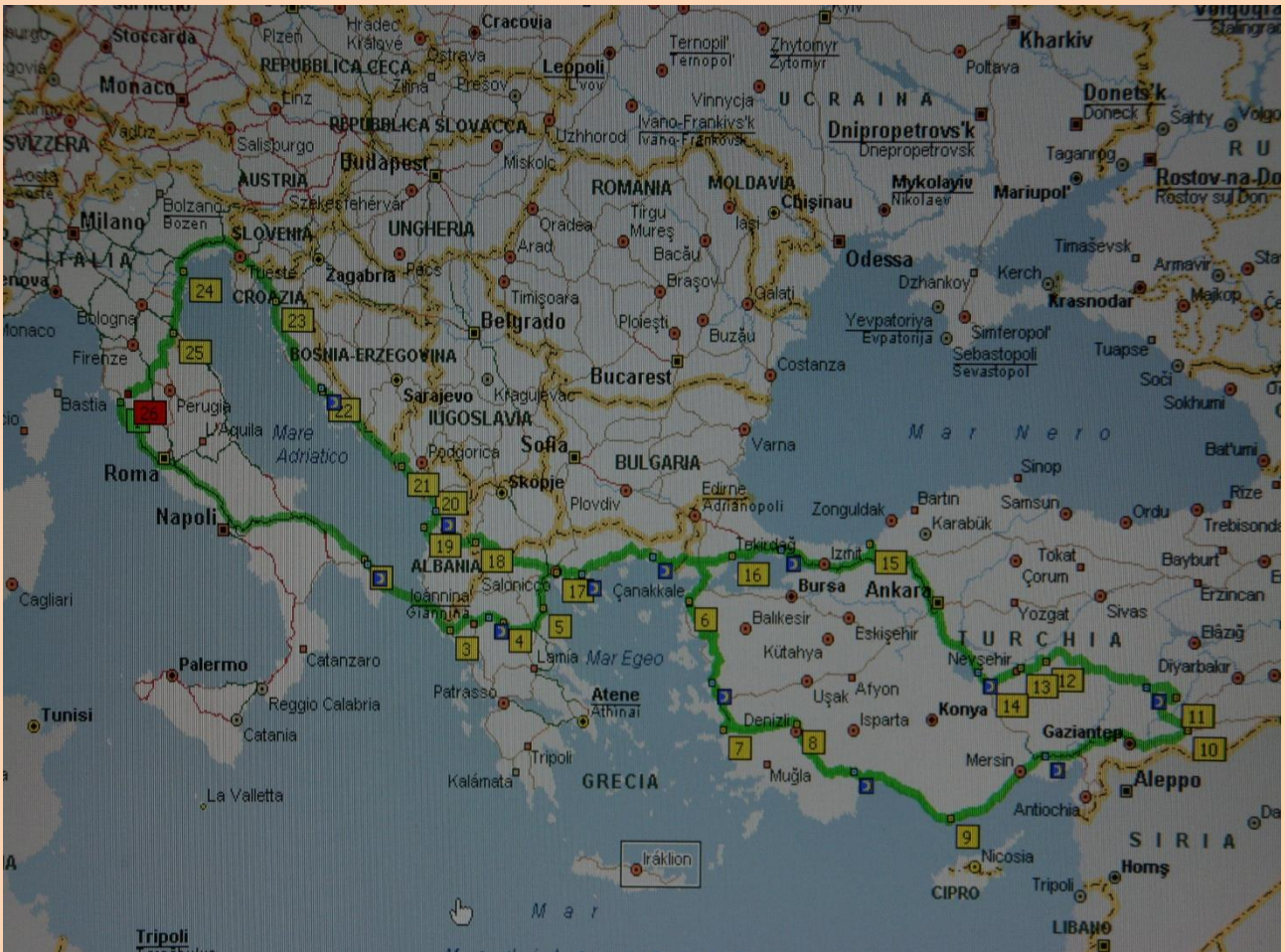


Mar Nero



mongolfiere a Goreme

Percorso fatto per il viaggio della Turchia



Viaggio di 7730 km gasolio lt. 898 media 8,6 % giorni 32

